



Baden-Württemberg

REGIERUNGSPRÄSIDIUM STUTT GART

Polizei, Feuerwehr, Katastrophenschutz, Rettungsdienst, KMBD

Kampfmittelbeseitigungsdienst Baden-Württemberg · Pfaffenwaldring 1 · 70569 Stuttgart

Stadt Ostfildern
z. Hd. Herrn EBM
Rainer Lechner
Klosterhof 12

73760 Ostfildern

I	III	FB 1	FB 2	FB 3	FB 4	ZD
Eingang: BM-Büro						Kopie FB 9/23 70-3/61 12.12.17
WB		FBK	R.	Stadt Ostfildern		
X						

Stuttgart 05.12.2017

Name Mathias Peterle

Durchwahl 0711 904-40013

Aktenzeichen 16-1115.8/ES-3362

(Bitte bei Antwort angeben)

Abschlussbericht

Projekt: Ostfildern-Scharnhausen, Gewerbegebietserweiterung
südlich der Plieninger Straße

Aktenzeichen: 16-1115.8/ES-3362

Sehr geehrter Herr Lechner,

für das o.g. Bauvorhaben wurde am 22.11.2017 ein Ortstermin durchgeführt. Bei diesem wurde mit Ihnen das weitere Vorgehen festgelegt.

Am 28.11.2017 erfolgte dann eine großflächige Absuche der als belastet eingestuften Bereiche. Die Fläche wurde mit Sonden der Firma Vallon (Suchstufe 4) überprüft.

Hierbei wurden zum Teil oberflächliche Störkörper (kleine Eisenteile) geortet und beseitigt, aber auch einige Spreng-/bomben und -granatsplitter wurden gefunden.

Am 06.12.2017 wurde den tiefer liegenden Ortungen mittels Bagger nachgegangen. Auch hierbei wurden nochmals einige Bombensplitter freigelegt.

Der abgesuchte Fläche wurde als überprüft in das Geoinformationssystem des KMBD übernommen worden und kann dem beiliegenden Plan entnommen werden.

Es wurde nach dem heutigen Stand der Technik gearbeitet. Nach den Messergebnissen und nach den Erfahrungen des KMBD-BW ist auf der überprüften Fläche nicht mehr mit Kampfmitteln zu rechnen; eine



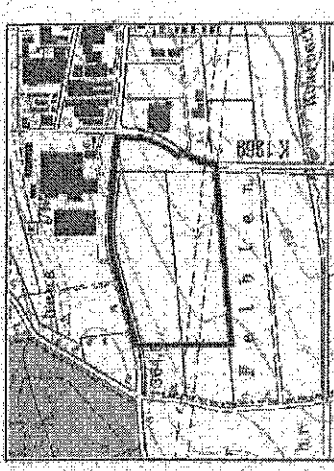
Gewähr für absolute Kampfmittelfreiheit kann jedoch nicht übernommen werden.

Mit freundlichen Grüßen



Mathias Peterle
Feuerwerker







Anlage: Lageplan der überprüften Fläche.



Ausschnitt FK 25 M 1:20.000



Legende

-  Beantragt
-  Bombardiert/Blindgängerfahr
-  Abgesucht/ Geräucht
-  Freigabe Luftbild
-  Bombentrichter
-  Stellungen



Anlage zu AZ: ES-3362

Scharnhausen Pflinger Straße
 Bebauungsplan "Unter dem Pflinger Weg"

Mäßstab 1 : 4.000 Karte: Flurkarte NO 1913
 Stand: 06.12.2017 Bearbeiter: S. Müller

Die Aussagen beziehen sich nur auf das beauftragte Untersuchungsgebiet,
 und für unveränderten Luftbilder und können nicht darüber hinausgehen.
 Diese Mitteilung kann nicht als Garantie der Richtigkeit betrachtet werden.

