

Bebauungsplan "Friedhofserweiterung Ruit"

Lageplan M=1:500

Anlage 1 zur Vorlage 79/2024

Planzeichenerklärung



Überbaubare Grundstückfläche



Baugrenze


Öffentliche Verkehrsflächen



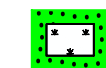
Fußweg

Grünflächen


(§ 5 Abs. 2 Nr. 5 und Abs. 4 BauGB)



Öffentliche Grünfläche, Friedhof
(§ 5 Abs. 2 Nr. 5 und Abs. 4 BauGB)



Öffentliche Grünfläche Wiese
(§ 5 Abs. 2 Nr. 5 und Abs. 4 BauGB)



Private Grünfläche, Hausgärten
(§ 5 Abs. 2 Nr. 5 und Abs. 4 BauGB)

Urnenwand (Höhe siehe Planeintrag)

Sonstige Planzeichen



Grenze des räumlichen
Geltungsbereichs des Bebauungsplans