


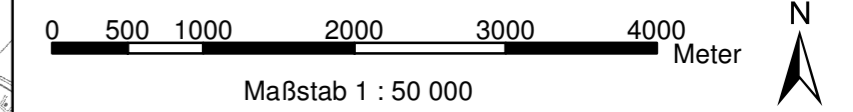


Lärmschutzbereich Flughafen Stuttgart (EDDS)

Übersichtskarte Lärmschutzbereich

-  Tag-Schutzzone 1 - $L_{Aeq\text{ Tag}} \geq 65\text{ dB(A)}$
-  Tag-Schutzzone 2 - $L_{Aeq\text{ Tag}} \geq 60\text{ dB(A)}$
-  Nacht-Schutzzone - $L_{Aeq\text{ Nacht}} \geq 55\text{ dB(A)}$ oder mindestens 6 Fluglärmeignisse mit einem $L_{Amax} \geq 57\text{ dB(A)}$ Innen mit Nummern der Kurvenpunkte



Projektion: UTM Zone 32, Ellipsoid GRS80, Datum ETRS89
Kartengrundlage: DTK50 © Landesamt für Geoinformation und Landentwicklung Baden-Württemberg (www.lgl-bw.de) Az.: 2851.9-1/30
Erstellungsdatum: 26.08.2010



Baden-Württemberg