







# STADT OSTFILDERN

## Planunterlagen

Planunterlagen zur öffentlichen Auslegung vom

Typ	Datei	Upload am	Größe
	<a href="#"><u>Scopingpapier_FNP_LUP-Ostfildern_2040</u></a>	2022-04-20 09:53:54	1.25 MB
	<a href="#"><u>Abb_Biotopstrukturen_aktuell</u></a>	2022-04-20 09:53:34	2.42 MB
	<a href="#"><u>Abb_Gewaessernetz_Einzugsgebiete</u></a>	2022-04-19 14:25:13	1.83 MB
	<a href="#"><u>Abb_Schutzausweisung_gesamt</u></a>	2022-04-19 14:25:02	2.10 MB