







STADT OSTFILDERN

Planunterlagen

Planunterlagen zur öffentlichen Auslegung vom

Typ	Datei	Upload am	Größe
	<u>Scopingpapier_FNP_LUP-Ostfildern_2040</u>	2022-04-20 09:53:54	1.25 MB
	<u>Abb_Biotopstrukturen_aktuell</u>	2022-04-20 09:53:34	2.42 MB
	<u>Abb_Schutzausweisung_gesamt</u>	2022-04-19 14:25:02	2.10 MB
	<u>Abb_Gewaessernetz_Einzugsgebiete</u>	2022-04-19 14:25:13	1.83 MB