




# Planunterlagen

---

Planunterlagen zur öffentlichen Auslegung vom

Typ	<u>Datei</u>	<u>Upload am</u>	Größe
	<a href="#">Scopingpapier_FNP_LUP-Ostfildern_2040</a>	2022-04-20 09:53:54	1.25 MB
	<a href="#">Abb_Biotopstrukturen_aktuell</a>	2022-04-20 09:53:34	2.42 MB
	<a href="#">Abb_Schutzausweisung_gesamt</a>	2022-04-19 14:25:02	2.10 MB
	<a href="#">Abb_Gewaessernetz_Einzugsgebiete</a>	2022-04-19 14:25:13	1.83 MB