



















STADT OSTFILDERN

Planunterlagen zur erneuten öffentlichen Auslegung vom 25.10.2021 - 26.11.2021

Typ	Datei	Upload am	Größe
	<u>V2021-85_Anlage_9_Umweltbericht</u>	2021-10-06 19:12:50	8.91 MB
	<u>V2021-85_Anlage_8_SAP</u>	2021-10-06 19:10:55	4.98 MB
	<u>V2021-85_Anlage_7_Natura2000_VoP</u>	2021-10-06 19:10:55	3.20 MB
	<u>V2021-85_Anlage_3-6_Lageplan_Legende_Textteil_Begründung</u>	2021-10-06 19:10:55	3.42 MB
	<u>V2021-85_Anlage_2_Stellungnahmen_TÖB</u>	2021-10-06 19:10:55	1.90 MB
	<u>V2021-85_Anlage_20_Tabelle_Bodenauffüllflächen</u>	2021-10-06 19:14:27	3.00 MB
	<u>V2021-85_Anlage_1_Stellungnahmen_Bürger</u>	2021-10-06 19:15:35	1.73 MB
	<u>V2021-85_Anlage_19_Verkehrskonzept</u>	2021-10-06 19:14:27	9.37 MB
	<u>V2021-85_Anlage_18_Vergnügungsstättenkonzept</u>	2021-10-06 19:13:50	2.15 MB
	<u>V2021-85_Anlage_17_Einzelhandelskonzept</u>	2021-10-06 19:13:50	9.44 MB
	<u>V2021-85_Anlage_16_Kampfmitteluntersuchung</u>	2021-10-06 19:13:50	2.12 MB
	<u>V2021-85_Anlage_15_Fassadenbegrünungsrichtlinie</u>	2021-10-06 19:13:50	7.66 MB
	<u>V2021-85_Anlage_14_Dachbegrünungsrichtlinie</u>	2021-10-06 19:13:50	3.61 MB
	<u>V2021-85_Anlage_13_Denkmalchutz</u>	2021-10-06 19:12:50	10.37 MB
	<u>V2021-85_Anlage_12_Bürgerinformationsveranstaltung</u>	2021-10-06 19:12:50	1.72 MB
	<u>V2021-85_Anlage_11_Baugrundgutachten</u>	2021-10-06 19:12:50	7.08 MB



V2021-85 Anlage 10 Bodenschutzkonzept

2021-10-06
19:12:50

7.16 MB